











# Wichtige Sichtzeichen und Schallsignale der Seeschifffahrtsstraßen-Ordnung und der internationalen Kollisionsverhütungsregeln

(ohne die Vorschriften für den Nord-Ostsee-Kanal und sonstige örtliche Sondervorschriften)

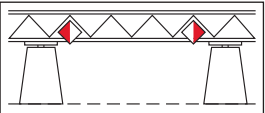
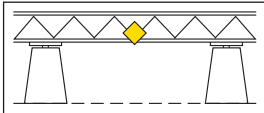
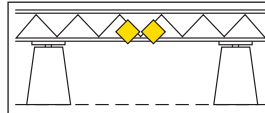
## Gebots-, Verbotsschilder

								
Ankerverbot	Abstand von Tafelzeichen halten (m)	Geschwindigkeitsbeschränkung (km/h)	Höchstgeschw. 8 km/h vor Stränden	Sog u. Wellenschlag vermeiden	Sog und Wellenschlag vermeiden	vorübergehende Sperrung Seeschifffahrtsstraße	Sperrung Seeschifffahrtsstraße (Teilstrecke)	Sperrung Seeschifffahrtsstraße (gesamte Strecke)
								
Begegnungsverbot an Engstellen	Überholverbot für alle Fahrzeuge	Festmacheverbot	Liegeverbot	Fahrrichtung einhalten	Schallsignal geben	Anhalten	Anhalten in Schleusen	Ende Gebots- oder Verbotsstrecke

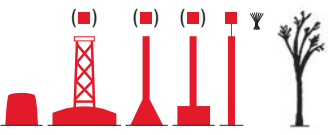
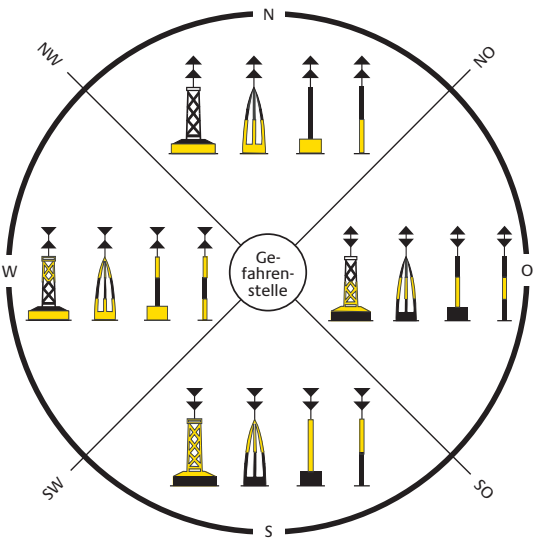

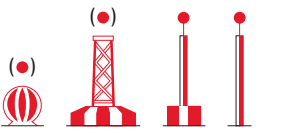
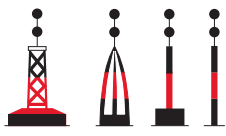
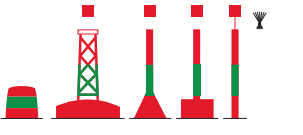

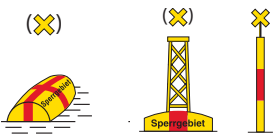
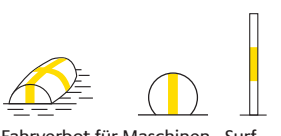
## Warn- und Hinweiszeichen

						
Frei fahrende Fähre	Nicht frei fahrende Fähre	Wasserskilaufen im Fahrwasser erlaubt	Wassermotorradfahren im Fahrwasser erlaubt	Segelsurfen im Fahrwasser erlaubt	Querströmung (2 Lichtbalken)	Außergewöhnliche Schifffahrtsbehinderung

## Feste Brücken

		
Durchfahrtsverbot außerhalb der Markierung	Durchfahrt in beiden Richtungen	Durchfahrt in einer Richtung (Gegenverkehr gesperrt)

## Schwimmende Schifffahrtszeichen

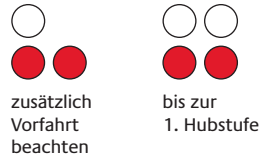
	 <p style="text-align: center;">Ge-fahren-stelle</p> <p style="text-align: center;">Nord-, Ost-, Süd-, West-Kardinal-Zeichen</p>	
		
		
		
Sperrgebiete	Fahrverbot für Maschinen-, Surf-fahrzeuge und Wassermotorräder	Reeden, besondere Gebiete und Stellen
		<p>„Warngebiet“ „Warn-G.“</p> <p>„Warnstelle“ „Warn-St.“</p> <p>„Fischerei“ „Fisch“</p> <p>„Schüttstelle“ „Schütt-St.“</p> <p>„Kabel“ „K“</p> <p>„Pipeline“ „Pipe“</p> <p>„Meile“ „ODAS“</p>

### Bewegliche Brücken, Sperrwerke, Schleusen

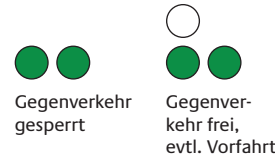
#### Einfahrt, Durchfahrt verboten



#### Einfahrt, Durchfahrt frei Durchfahrtshöhe beschränkt



#### Einfahrt, Durchfahrt frei



#### Ausfahrt



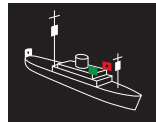
### Sichtzeichen der Fahrzeuge



Maschinenfahrzeug in Fahrt unter 12 m Länge



Maschinenfahrzeug in Fahrt unter 50 m Länge



Maschinenfahrzeug in Fahrt über 50 m Länge



Segelfahrzeug mit Maschinenkraft



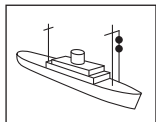
Segelfahrzeug in Fahrt (Lichter im Topp wahlweise)



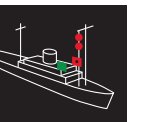
Segelfahrzeug in Fahrt unter 20 m Länge



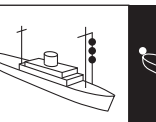
Maschinen- unter 7 m (max. 7 kn) bzw. Segelfahrzeug (auch unter Ruder) unter 12 m Länge, wenn andere Lichter nicht geführt werden können



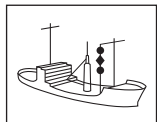
Manövrierfähiges Fahrzeug in Fahrt mit Fahrt durchs Wasser



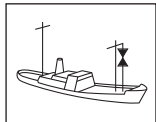
Fahrzeug auf Grund von 50 m Länge und mehr



Manövierbehindertes Fahrzeug mit Fahrt durchs Wasser



Tiefgangbehindertes Fahrzeug (KVR)



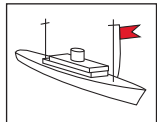
Fischender Trawler (Schleppnetz) in Fahrt durchs Wasser



Fischereifahrzeug mit Treibnetz (über 150 m Entfernung)



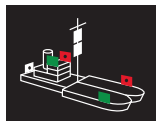
Fahrzeug mit gefährlichen Gütern oder ein nicht entgaster Tanker



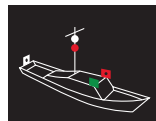
Ankerndes Fahrzeug unter 50 m Länge



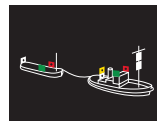
Maschinenfahrzeug, das Schießscheiben schleppt



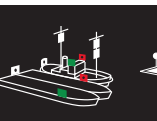
Schubverband unter 50 m Länge



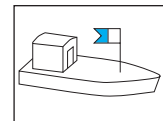
Lotse



Schlepperverbände in Fahrt, bis 200 m Länge (links), mit längsseits geschleppten Anhängen (Mitte), üb. 200 m Länge mit außergewöhnl. Schwimmkörper (rechts)



Nicht frei fahrende Fähre



„Ich habe Taucher unter Wasser, bitte Abstand halten“

### Schallsignale

